

ПРОТОКОЛ

громадських слухань по «Детальний план території на земельній ділянці площею 4,0000 га., з метою уточнення положень генерального плану села Худльово, урч. "Замерки" для розміщення будівництва будинку ферми та інших господарських будівель та споруд» та Звіту про стратегічну екологічну оцінку

07.07.2020 р.

с. Худльово

Місце проведення: приміщення Худлівської сільської ради.

Початок: 15 год. 00 хв.

Порядок денний:

Розглянути «Детальний план території на земельній ділянці площею 4,0000 га., з метою уточнення положень генерального плану села Худльово, урч. "Замерки" для розміщення будівництва будинку ферми та інших господарських будівель та споруд» та Звіт про стратегічну екологічну оцінку.

ПРИСУТНІ:

Зоркін Василь Сергійович - голова сільської ради;

Хархола Іванна Іванівна – секретар сільської ради;

Гашуляк Марія Томівна – землевпорядник сільської ради;

Бобак В.В., Озимок Є.В., Русанова І.В., Король С.І., Писаренко Л.Л.,

Луцьо Х.Я., Стерчо О.Г., Цоцко М.І - члени

Яким Володимир Володимирович – розробник Звіту про стратегічну екологічну оцінку;

Віровбал Володимир Йосипович – розробник Детального плану території.

Всього присутньо – 13 чоловік.

Поступила пропозиція слухання розпочати, для чого обрати голову слухань і секретаря слухань.

СЛУХАЛИ:

Про обрання голови громадських слухань.

Було запропоновано обрати головою громадських слухань Зоркін Василь Сергійович.

Голосували: «За» – 13 ; «Проти» – 0 ; «Утримався» – 0

УХВАЛИЛИ:

Обрати головою громадських слухань Зоркін Василь Сергійович.

СЛУХАЛИ:

Про обрання секретаря громадських слухань.

ВИСТУПИВ:

Зоркін Василь Сергійович, який ознайомив присутніх із порядком проведення громадських слухань та запропонував обрати секретарем громадських слухань Хархола Іванна Іванівна.

Голосували: «За» – 13; «Проти» – 0; «Утримався» – 0.

ВИРІШИЛИ:

Обрати секретарем громадських слухань Хархола Іванна Іванівна.

СЛУХАЛИ:

Зоркін Василь Сергійович, який привітав всіх присутніх та проінформував, що згідно положень ст. 12 Закону України «Про стратегічну екологічну оцінку», постанови Кабінету Міністрів України від 25.05.2011 № 555 «Про проведення громадських слухань», відповідно до ст. 21 Закону України «Про регулювання містобудівної діяльності», в ЗМІ (рекламно – інформаційний тижневик «Газета Ужгород» № 17-18 (1038-1039) від 05.05.2020 року та «Новини Закарпаття» № 18 (4878) від 02.05.2020 року) була розміщена інформація про проведення громадського обговорення містобудівної документації. На офіційному веб-сайті Ужгородської районної ради (<http://uzh-rajrada.gov.ua/>) – були оприлюднені текстові та графічні матеріали документа державного планування та звіту про стратегічну екологічну оцінку Детальний план території на земельній ділянці площею 4,0000 га., з метою уточнення положень генерального плану села Худльово, урч. "Замерки" для розміщення будівництва будинку ферми та інших господарських будівель та споруд.

Відповідно до норм закону текстові та графічні матеріали документа державного планування та звіту про стратегічну екологічну оцінку Детальний план території на земельній ділянці площею 4,0000 га., з метою уточнення положень генерального плану села Худльово, урч. "Замерки" для розміщення будівництва будинку ферми та інших господарських будівель та споруд, були направлені до Департаменту охорони здоров'я та Департаменту екології та природних ресурсів. Зауваження, які були надані Департаментами, взяті до уваги для подальшого врахування при розробці звіту.

За період з 05 червня 2020 року по 05 липня 2020 року до виконавчого комітету сільської ради не надійшло жодного звернення від громадськості до Детального плану території на земельній ділянці площею 4,0000 га., з метою уточнення положень генерального плану села Худльово, урч. "Замерки" для розміщення будівництва будинку ферми та інших господарських будівель та споруд, а також не надходили зауваження та пропозиції громадян до визначених обсягів стратегічної та екологічної оцінки до даного детального плану території.

СЛУХАЛИ:

Яким В. В., який ознайомив присутніх з тим, які цілі та завдання ставились при розробці звіту про стратегічну екологічну оцінку та про доцільність реалізації даного проекту.

Учасників громадських слухань ознайомили із основними кресленнями містобудівної документації та основними задачами планувальної організації території села та обговорили питання, які виникли у ході розгляду. Ознайомили з техніко-економічними показниками, з прогнозованими правовими, економічними та екологічними наслідками.

В ході громадських слухань було доведено до громадськості вимоги Закону України «Про стратегічну екологічну оцінку», яким визначено, що в ході розроблення містобудівної документації необхідно враховувати зауваження та пропозиції громадян до визначених обсягів стратегічної та екологічної оцінки до даного Детального плану території на земельній ділянці площею 4,0000 га., з метою уточнення положень генерального плану села Худльово, урч. "Замерки" для розміщення будівництва будинку ферми та інших господарських будівель та споруд.

Всіх присутніх ознайомили зі звітом стратегічної економічної оцінки в розробленому проекті містобудівної документації та запропонували внести за необхідності доповнення та зауваження. При визначенні сфер охоплення СЕО, основних екологічних проблем, цілей охорони довкілля, у тому числі здоров'я населення, що мають відношення до детального плану території, були розглянуті цілі та завдання щодо виявлених проблем в інших актах законодавства.

У контексті СЕО Детальний план території на земельній ділянці площею 4,0000 га., з метою уточнення положень генерального плану села Худльово, урч. "Замерки" для розміщення будівництва будинку ферми та інших господарських будівель та споруд, а з метою розгляду альтернативних проектних рішень та їх екологічних наслідків учасники слухань запропонували розглянути «нульовий сценарій», без впровадження проектних змін.

Головуючий громадського слухання запропонував присутнім розглянути та погодити Детальний план території на земельній ділянці площею 4,0000 га., з метою уточнення положень генерального плану села Худльово, урч. "Замерки" для розміщення будівництва будинку ферми та інших господарських будівель та споруд, та звіт про стратегічну екологічну оцінку.

ВИРІШИЛИ:

Погодити Детальний план території на земельній ділянці площею 4,0000 га., з метою уточнення положень генерального плану села Худльово, урч. "Замерки" для розміщення будівництва будинку ферми та інших господарських будівель та споруд, та звіту про стратегічну екологічну оцінку.

УХВАЛИЛИ:

Голосували: «За» – 13; «Проти» – 0; «Утримався» – 0.

Головуючий



Боркин В. С.

[Handwritten signature of V. S. Borokin]







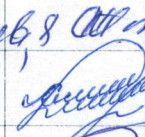




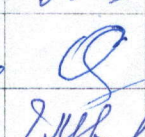

Секретар Харченко І. І.

Харченко І. І.

[Handwritten signature of I. I. Kharchenko]

СПИСОК

Членів територіальної громади с.Худльово
присутніх на громадських слуханнях
07.07.2020р.

№п/п	Прізвище,ім'я, по батькові	Рік народження	Місце проживання	Підпис
1	Тробока В.В.	1983	с.Худльово	
2			вул.Миру, 134	
3	Озимок Євген Володимир	1977р.	с.Худльово	
4		1965р.	вул. Миру, 135	
5	Рудомба Т.В.	1982р.	вул. О.Хімі 21, м.Х.	
6	Кархоло Вацлав	1985р.	Тернопільська обл. с.Худльово; вул.Сарбова	
7	Гашурик М.Г.	1962р.	с.Худльово вул.Тернопільська, 8	
8	Коран С.І.	1995р.	с.Сарбова вул.Шевченка 3	
9	Писаренко П.П.	1980р.	с.Худльово вул. Антонівська, 14	
10	Зоркий В.С.	1964р.	с.Позівці №21	
11	Личко І.І.	1990р.	с.Черноме вул.Шевченка 40	
12	Стегнюк О.Т.	1961р.	с.Худльово вул.Тернопільська, 50	
13	Можко М.І.	1964	с.Худльово вул.Тернопільська, 31	
14				
15				
16				
17				
18				
19				
20				